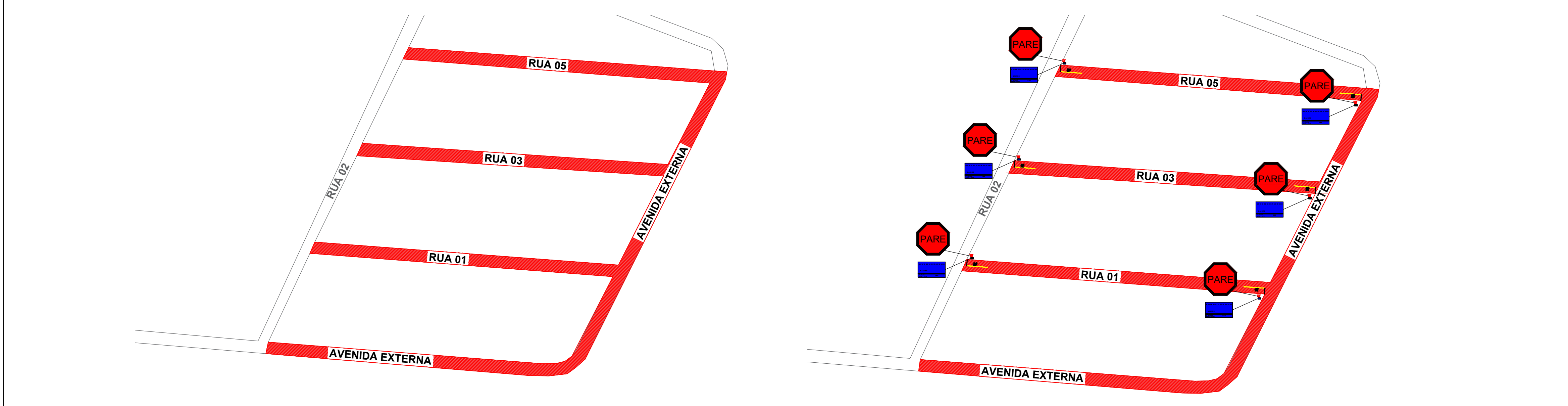
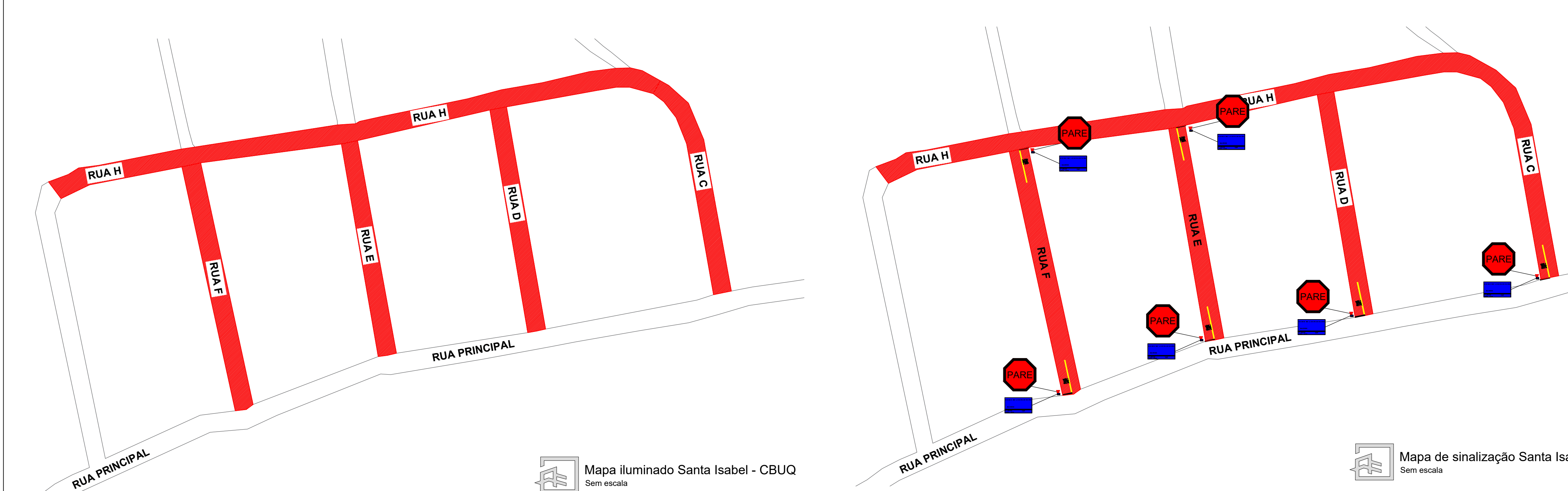




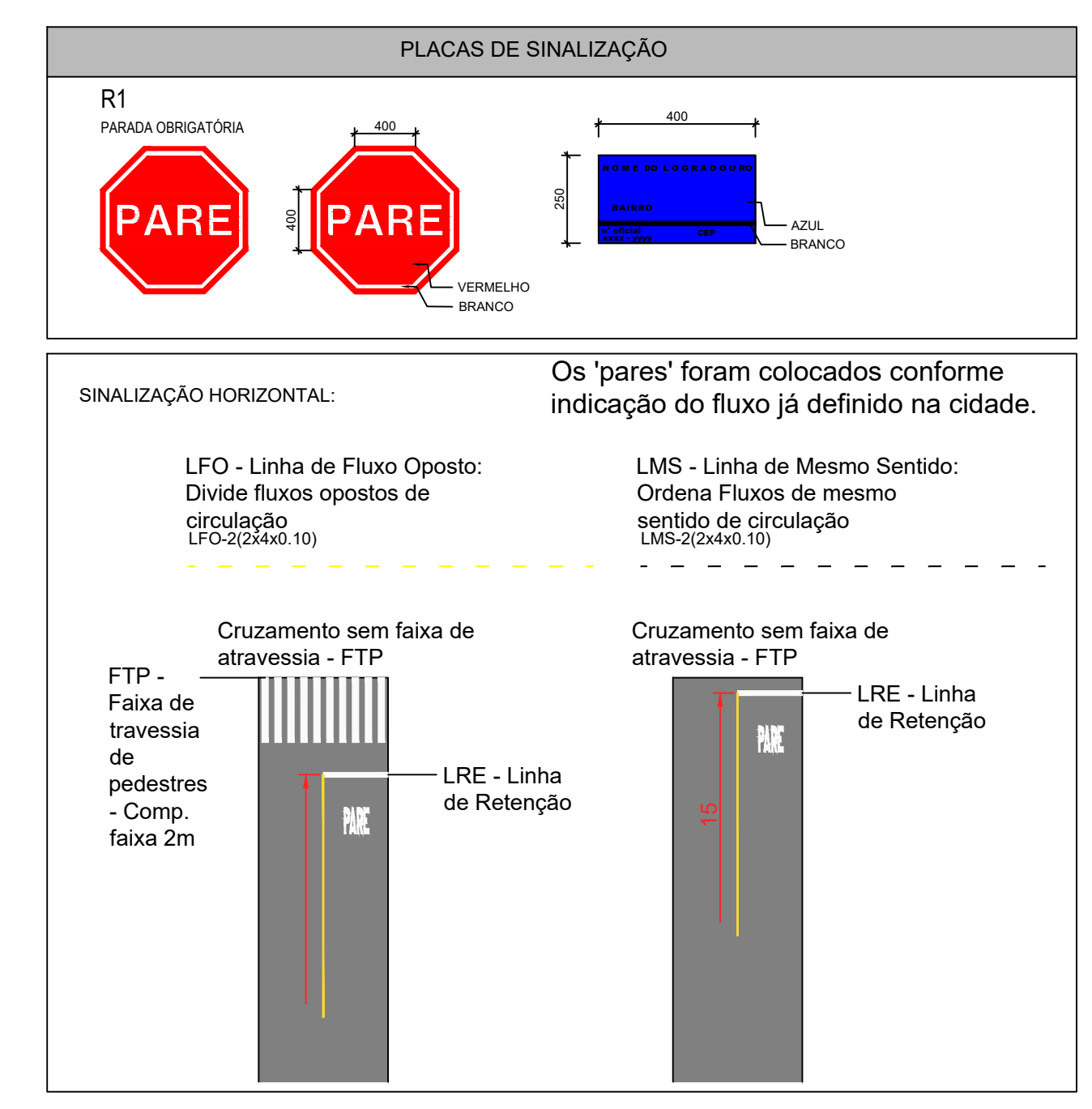
CENTRO	RUA FRANCISCO TAVARES GOMES	ESQ. COM A RUA JOÃO BATISTA BORGES	ESQ. COM A RUA PRINCIPAL	Rua Coletora	464,47	5,70	2.647,48
CENTRO	RUA MARIA ALVES	ESQ. COM A RUA FRANCISCO SANTANA	ESQ. COM A VILA LEOCADIO P DA SILVA	Rua Coletora	70,48	5,70	401,74
CENTRO	RUA C	ESQ. COM A AV. PERIMETRAL	ESQ. COM A RUA C	Rua Coletora	54,19	7,35	398,30



ST LAFAIETE J DE CARVALHO	AV. EXTERNA	ESQ. COM RUA 02	ESQ. COM A RUA 05	Av. Coletora	298,08	7,05	2.101,46
ST LAFAIETE J DE CARVALHO	RUA 05	ESQ. COM A AV. EXTERNA	ESQ. COM A RUA 02	Rua Coletora	145,55	6,70	975,19
ST LAFAIETE J DE CARVALHO	RUA 03	ESQ. COM A AV. EXTERNA	ESQ. COM A RUA 02	Rua Coletora	142,78	6,70	956,63
ST LAFAIETE J DE CARVALHO	RUA 01	ESQ. COM A AV. EXTERNA	ESQ. COM A RUA 02	Rua Coletora	143,39	7,35	1.053,92

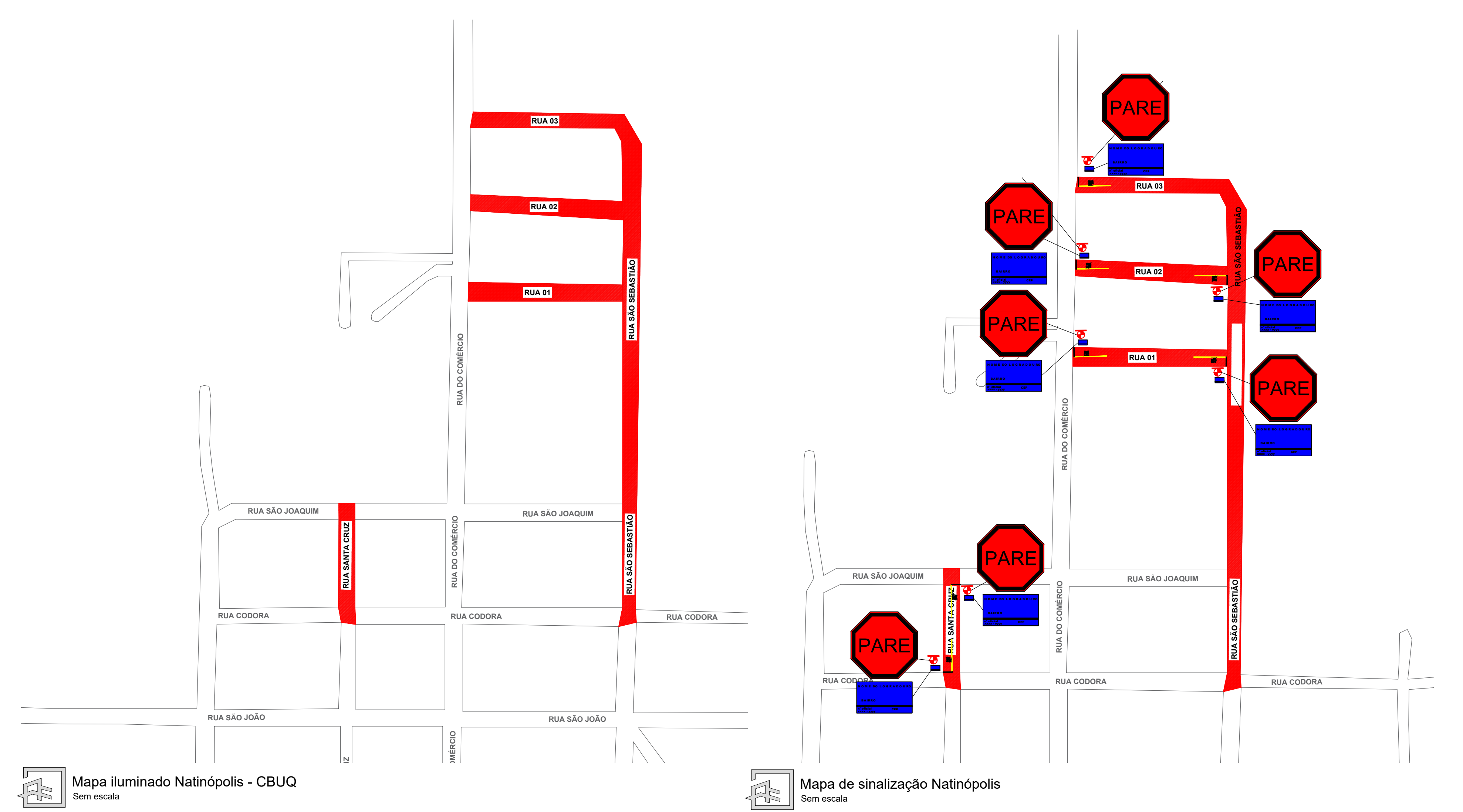


VILA VAZ	RUA H	ESQ. COM A RUA C	FIM DO TRECHO PAVIMENTADO	Rua Coletora	249,22	5,90	1.470,40
VILA VAZ	RUA C	ESQ. COM A RUA PRINCIPAL	ESQ. COM A RUA H	Rua Coletora	105,36	5,90	621,62
VILA VAZ	RUA D	ESQ. COM A RUA PRINCIPAL	ESQ. COM A RUA H	Rua Coletora	102,91	5,9	607,17
VILA VAZ	RUA F	ESQ. COM A RUA PRINCIPAL	ESQ. COM A RUA C	Rua Coletora	114,68	5,90	676,61
VILA VAZ	RUA E	ESQ. COM A RUA PRINCIPAL	ESQ. COM A RUA C	Rua Coletora	100,71	6,05	609,30

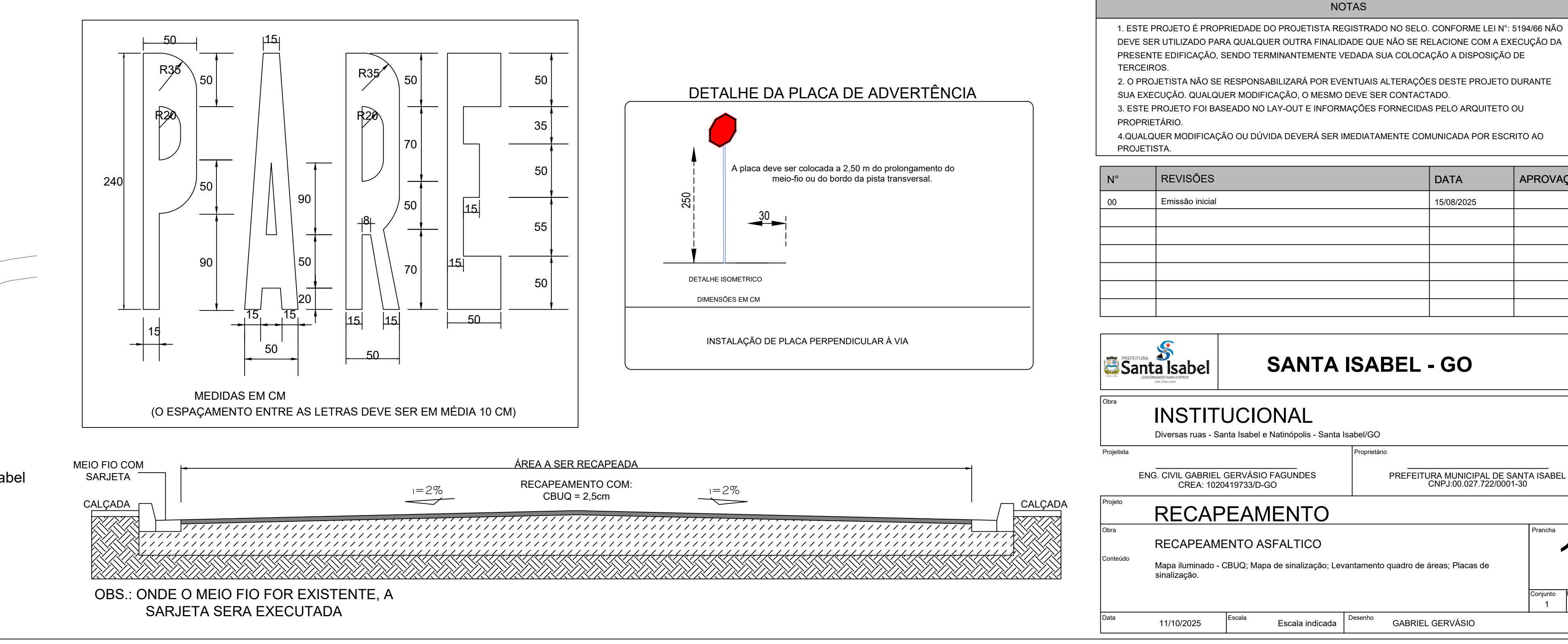


Localização - Google maps
Sem escala

LEGENDA:
ÁREA A SER RECAPEADA (CBUQ= 2,5cm)



NATINÓPOLIS	RUA SÃO SEBASTIÃO	ESO. COM A RUA CODORA	ESO. COM A RUA 03	Rua Coletora	321,25	6,45	2.072,06
NATINÓPOLIS	RUA 03	ESO. COM A RUA SÃO SEBASTIÃO	ESO. COM A RUA DO COMÉRCIO	Rua Coletora	104,61	6,35	664,27
NATINÓPOLIS	RUA 02	ESO. COM A RUA SÃO SEBASTIÃO	ESO. COM A RUA DO COMÉRCIO	Rua Coletora	106,32	6,00	637,92
NATINÓPOLIS	RUA 01	ESO. COM A RUA SÃO SEBASTIÃO	ESO. COM A RUA DO COMÉRCIO	Rua Coletora	106,45	5,85	601,44
NATINÓPOLIS	RUA SANTA CRUZ	ESO. COM A RUA CODORA	ESO. COM A RUA SÃO JOAQUIM	Rua Coletora	65,37	6,65	434,71



OBS.: ONDE O MEIO FIO FOR EXISTENTE, A SARJETA SERÁ EXECUTADA

